



**КОМИТЕТ ИМУЩЕСТВЕННЫХ ОТНОШЕНИЙ
АДМИНИСТРАЦИИ ПЕРМСКОГО МУНИЦИПАЛЬНОГО ОКРУГА**

РЕШЕНИЕ
о размещении объектов № 2017

Пермский край
Пермский округ

23.07.2024

Комитет имущественных отношений администрации Пермского муниципального округа разрешает Акционерному обществу «Газпром газораспределение Пермь» (ИНН 5902183841, ОГРН 1025900512670, почтовый адрес: 614000, г. Пермь, ул. Петропавловская, 43)

размещение объекта «Газопровод давлением до 1.2 Мпа, для размещения которого не требуется разрешения на строительство»

на землях муниципальной собственности

на срок 1 год

Местоположение: Пермский край, Пермский м.о., д. Большая Мось, пер. Центральный, к дому 10

Приложение: схема предполагаемых к использованию земель или части земельного участка.

Особые условия использования:

- 1) При размещении газопровода учесть параметры ширины проезда улично-дорожной сети, во избежание сужения полосы отвода дороги.
- 2) При условии получения разрешения на производство земляных работ.

Заместитель председателя комитета


(подпись, печать)

М.В. Королева



Схема предполагаемых к использованию земель или части земельного участка

Объект: Газопровод давлением до 1.2 Мпа, для размещения которого не требуется разрешения на строительство

Местоположение: расположенных по адресу: Пермский край, Пермский м.о., д. Большая Мось, пер. Центральный, к дому 10

Каталог координат, м

Площадь земель или части земельного участка, кв.м.: 85

Категория земель: Земли населённых пунктов

Вид разрешенного использования: -

№ точки границы	X	Y
n1	509347.77	2237857.36
n2	509352.26	2237859.55
n3	509347.16	2237869.98
n4	509345.26	2237873.86
n5	509344.67	2237874.79
n6	509340.12	2237872.63
n7	509340.89	2237871.42
n8	509342.13	2237868.88
n1	509347.77	2237857.36

Описание границ смежных землепользователей:

От точки n1 до точки n3 - земельный участок с кадастровым номером 59:32:5430001:183

От точки n3 до точки n5 - земельный участок с кадастровым номером 59:32:0000000:15476

От точки n5 до точки n6 - земельный участок с кадастровым номером 59:32:5430001:1117

От точки n6 до точки n8 - земельный участок с кадастровым номером 59:32:0000000:15476

От точки n8 до точки n1 - земельный участок с кадастровым номером 59:32:5430001:183


Условные обозначения:



- предполагаемый участок земель, на которых планируется размещение объекта




- границы и номер земельного участка, сведения о которых внесены в ЕГРН



- границы и номер объекта капитального строительства, сведения о которых внесены в ЕГРН



- граница кадастрового квартала



- зоны с особыми условиями использования территории, сведения о которых внесены в ЕГРН

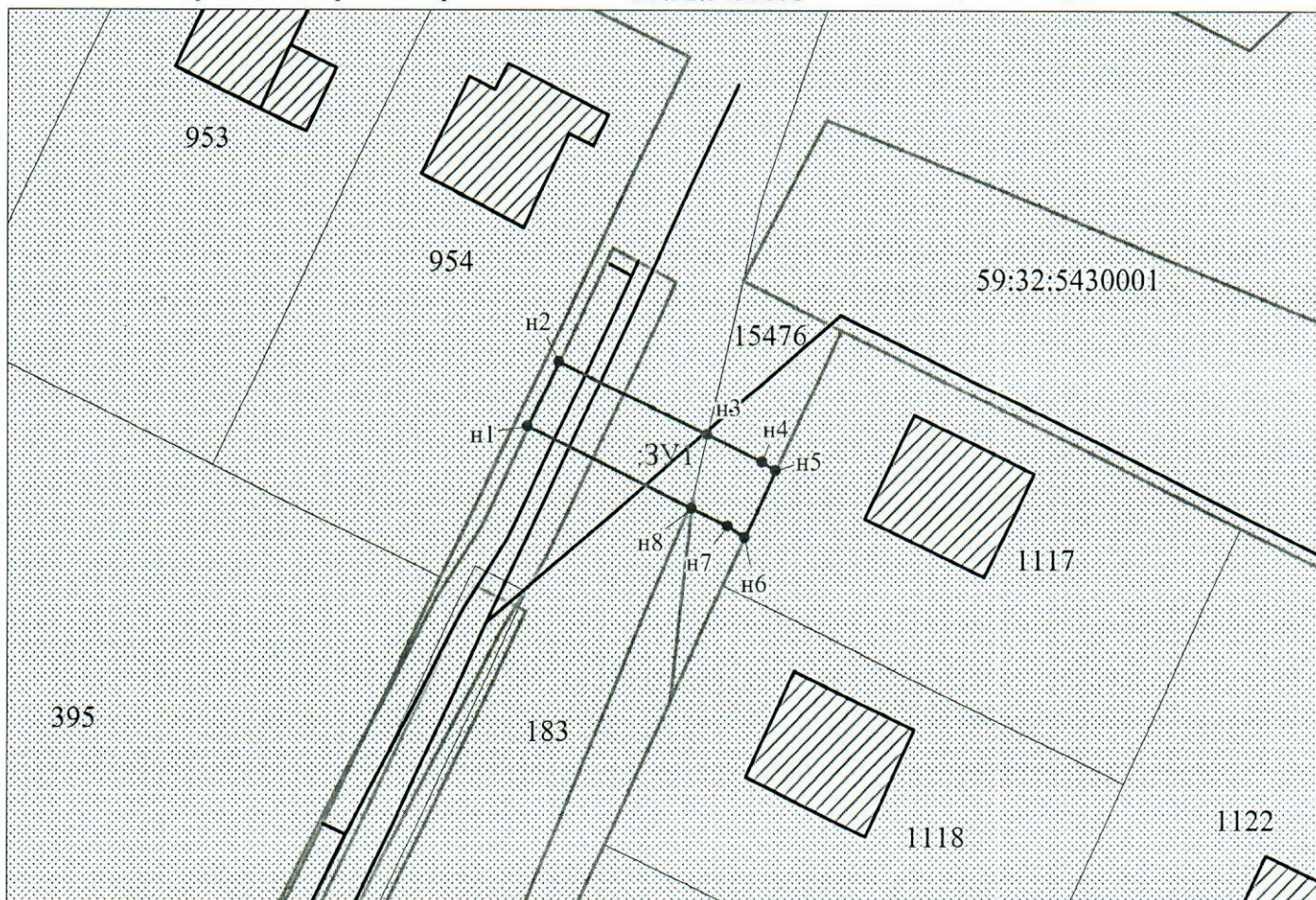
:3У1

- обозначение запрашиваемого земельного участка

• n1

- характерная точка границ земель или части земельного участка

59:32:5430001 - номер кадастрового квартала



Масштаб 1:500

МСК-59

Заявитель: Захарова Е. Л. / Захарова Е. Л.
 МП (подпись, расшифровка подписи)

(для юридических лиц
и индивидуальных предпринимателей)